







- LEGENDA
- 


Aree di proprietà SIP S.p.A.
- 


Linea aerea elettrica a media tensione esistente da mantenere
- 


Quote relative allo stato di progetto (m s.l.m.)
- 


Posizione indicativa del metanodotto indicato nella tavola VIN 3.1 del PUG adottato
- 


Viabilità di progetto
- 


Banchine e scarpate verdi di progetto
- 


Fossi di progetto
- 


Tratti di fosso intubati
- 


Filare di gelso (Morus alba/nigra)
- 


Ingressi agricoli, industriali e di manutenzione dei canali consortili
- 


Scatolari prefabbricati per l'attraversamento dei canali consortili
- 


Condotte per il passaggio micro e mesofauna
- 


Sbarra di ingresso alla viabilità in progetto
- 


Nuovo cancello di ingresso all'impianto SIP
- 


Isole spartitraffico in ghiaia
- 


Segnaletica verticale di progetto
- 


Segnaletica orizzontale lineare di progetto
- 

Segnaletica orizzontale puntuale di progetto
- 

Argini perimetrali da mantenere
- 

Argini perimetrali da ampliare
- 

Siepe arbustiva in progetto
- 

Pista interna all'impianto in stabilizzato
- 

Corpi illuminanti in progetto, posizione indicativa da concordare con l'Ente di gestione della S.P.

COMMITTENTE

Società Industria Pietrisco  
S.I.P. S.p.A.

UBICAZIONE


Provincia di Parma  
Comune di Collecchio

OGGETTO

IMPIANTO DI LAVORAZIONE INERTI IN  
LOC. MADREGOLO  
NUOVA VIABILITA' DI SERVIZIO, INTERVENTI A VERDE,  
BARRIERE IN TERRA, CANCELLO DI INGRESSO E RECINZIONI

FASE

PROGETTO ESECUTIVO  
Procedimento Unico ai sensi dell'art. 53 L.R. 24/2017 e s.m.i.




AMBITER S.r.l.  
società di ingegneria ambientale

Via Nicolodi, 5/A 43126 Parma tel. 0521-942630 fax 0521-942436 www.ambiter.it info@ambiter.it

DIREZIONE TECNICA:  
dott. ing. Michele Neri

PROGETTISTI:  
dott. ing. Michele Neri  
dott. ing. Gabriele Gilioli  
dott. nat. Alessandro Mucciolo



Dott. Ing. MICHELE NERI  
n° 1466  
Ingegnere

RILIEVO TOPOGRAFICO:  
dott. ing. Gabriele Gilioli

CODIFICA	1171417   P   E   P   2   c   0   2   2   1				
ELABORATO	DESCRIZIONE			TIPO	
P02-c	STATO DI PROGETTO_Rev. 02			Planimetria	
	INTERSEZIONE IN PROGETTO E COLLEGAMENTO NORD ALLA S.P. n. 49			SCALA	1:500
04					
03					
02	07/2021	G. Gilioli	M. Neri	M. Neri	Aggiornamento in seguito a Cds
01	02/2021	G. Gilioli	M. Neri	M. Neri	Emissione
REV.	DATA	REDAZIONE	VERIFICA	APPROVAZ.	DESCRIZIONE
FILE				RESP. ARCHIVIAZIONE	COMMESSA
Z:\1747_Strada Impianto SIP - Collecchio\1747_cartografia\1747_Cartografia_00.dwg				G. Gilioli	1747