

- LEGENDA
- Aree di proprietà SIP S.p.A.
 - Linea aerea elettrica a media tensione esistente da mantenere
 - Quote relative allo stato di progetto (m s.l.m.)
 - Posizione indicativa del metanodotto indicato nella tavola VIN 3.1 del PUG adottato
 - Viabilità di progetto
 - Banchine e scarpate verdi di progetto
 - Fossi di progetto
 - Tratti di fosso intubati
 - Filare di gelso (Morus alba/nigra)
 - Ingressi agricoli, industriali e di manutenzione dei canali consortili
 - Scatolari prefabbricati per l'attraversamento dei canali consortili
 - Condotte per il passaggio micro e mesofauna
 - Sbarra di ingresso alla viabilità in progetto
 - Nuovo cancello di ingresso all'impianto SIP
 - Isole spartitraffico in ghiaia
 - Segnaletica verticale di progetto
 - Segnaletica orizzontale lineare di progetto
 - Segnaletica orizzontale puntuale di progetto
 - Argini perimetrali da mantenere
 - Argini perimetrali da ampliare
 - Siepe arbustiva in progetto
 - Pista interna all'impianto in stabilizzato
 - Corpi illuminanti in progetto, posizione indicativa da concordare con l'Ente di gestione della S.P.

COMMITTENTE

**Società Industria Pietrisco
S.I.P. S.p.A.**

UBICAZIONE



Provincia di Parma
Comune di Collecchio

OGGETTO

**IMPIANTO DI LAVORAZIONE INERTI IN
LOC. MADREGOLO**
NUOVA VIABILITA' DI SERVIZIO, INTERVENTI A VERDE,
BARRIERE IN TERRA, CANCELLO DI INGRESSO E RECINZIONI

FASE

PROGETTO ESECUTIVO
Procedimento Unico ai sensi dell'art. 53 L.R. 24/2017 e s.m.i.

 AMBITER S.r.l. <small>società di ingegneria ambientale</small>	Via Nicolodi, 5/A 43126 Parma tel. 0521-942630 fax 0521-942436 www.ambiter.it info@ambiter.it
DIREZIONE TECNICA: dott. ing. Michele Neri	PROGETTISTI: dott. ing. Michele Neri dott. ing. Gabriele Gilioli dott. nat. Alessandro Mucciolo
 Dott. Ing. MICHELE NERI n° 1466	RILIEVO TOPOGRAFICO: dott. ing. Gabriele Gilioli

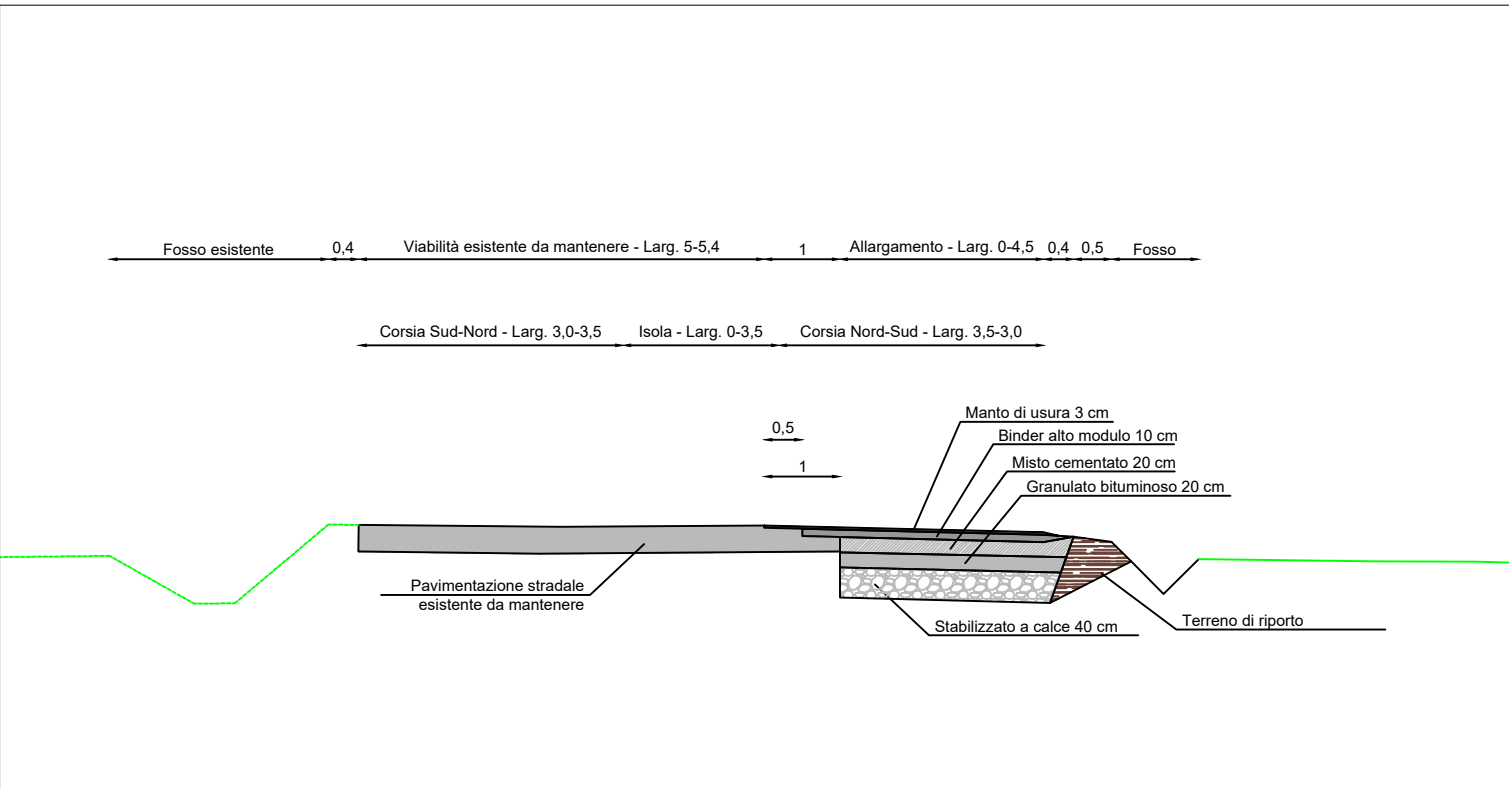
CODIFICA

1171471PE-P21d-0221

ELABORATO	DESCRIZIONE	TIPO
P02-d	STATO DI PROGETTO_Rev. 02 INTERSEZIONE IN PROGETTO E COLLEGAMENTO SUD ALLA S.P. n. 49	Planimetria SCALA 1:500

REV.	DATA	REDAZIONE	VERIFICA	APPROVAZ.	DESCRIZIONE
04					
03					
02	07/2021	G. Gilioli	M. Neri	M. Neri	Aggiornamento in seguito a Cds
01	02/2021	G. Gilioli	M. Neri	M. Neri	Emissione

FILE	RESP. ARCHIVIAZIONE	COMMESSA
Z:\1747_Strada Impianto SIP - Collecchio\1747_cartografia\1747_Cartografia_00.dwg	G. Gilioli	1747



Sezione tipologica allargamento S.P. n. 49 (scala 1:100)

